



VISMA SKI CLASSICS YLLÄS-LEVI 13.4.2019

Visma Ski Classics-pitkän matkan hiihdon maailmancup päättyy Ylläs-Levi hiihtoon.

Kolmatta kertaa järjestettävä Ylläs-Levi-hiihto kutsuu hiihtokansaa Lapin tunturimaisemin. Kilpailu on osa maailmanlaajuista pitkänmatkan maailmancupia Visma Ski Classic -kiertuetta. Kauden päätöskilpailuun on tulossa pro-hiihtäjien lisäksi paljon hiihdon harrastajia. Matkoina on 70 km (lähtö Sport Resort Ylläkseltä) ja 55 km (lähtö Äkäslompolosta). Maali on Levin eturinteiden edessä Hissitiellä, Zero Pointin vieressä. Tavoitteena on saada mukaan noin 1400 hiihtäjää. Katsojia odotetaan sekä reitin varrelle että maaliin, pääsylippuja ei myydä. Tapahtuma televisioidaan kansainvälisesti ja Suomessa se on nähtävissä YLE Areenassa.

OHJELMA LA 13.4.2019

8:25	PRO naisten lähtö (70 km), Sport Resort Ylläs
9:00	PRO miesten + muiden osallistujien lähtö (70 km), Sport Resort Ylläs
10:00	Lasten hiihtokisa Äkäslompolojärven jäällä
11:00	55 km lähtö Äkäslompolossa
09:00 - 14:00	Tapahtumatori auki Äkäslompolossa
11:00 - 19:00	Tapahtumatori auki Levin maalialueella
19:00 - 22:00	After Ski -buffet Hullu Poro Areenalla

AFTER SKI

Koko hiihtokansan after ski -juhlia vietetään Hullu Poro Areenalla klo 19.00 – 22.00. Liput 42 € / henkilö sisältää maittavan buffet-illallisen, hiihtohenkistä ohjelmaa, sisäänpääsyn Elastisen keikalle ja vaatesäilytyksen. Ovet aukeaa kaikille klo 22.00 ja Elastisen keikka alkaa noin 23.30. Liput kannattaa hankkia tiistaihin mennessä osoitteessa: www.levi.fi/yllaslevi-afterski

BUSSIKULJETUKSET

Kilpailijoille on järjestetty maksullinen kuljetus seuraavasti lauantaina 13.4.2019. Lähtö / saapuminen Leviltä Lapland Hotels Sirkantähti.

- Lähtökuljetus klo 6:45 Ylläsjärvi / 9:00 Äkäslompolo
- Paluukuljetus klo 16:30 / 17:30 / 18:30 Ylläsjärvi, tarvittaessa Jounin Kauppa, Äkäslompolo

Bussilipun hinta 10€. Bussilippujen ostoa ennakoon ilmoittautumisen yhteydessä tai paikan päältä.

LIIKENNEJÄRJESTELYT

Tapahtuma aiheuttaa alueella tavallisesta poikkeavia liikennejärjestelyjä. Levin keskustan Hissitie on suljettu torstaina 11.4. klo 7.00 - lauantai 13.4.2019 klo 20.00, jolloin aloitetaan väliaikaisten järjestelyjen purku. Sulku päättyy viimeistään klo 24.00. Ylläksellä ei liikennettä



rajoiteta muutoin kuin liikenteen ohjauksella risteyskohdissa. Aakenuksen tiellä on myös liikenteen ohjausta Pyhäjärven risteuksen kohdalla, mikä saattaa hidastaa liikkumista.

Hiihtokilpailureitti kulkee Ylläkseltä Leville seuraavaa latureittiä Sport Resort Ylläs – Ihmisen Rinki – Jounin kaupan ranta, Kukas – Kotamaja – Pyhäjärvi - Kalliokoski - risteys 158 - risteys 159 (Aakenuspirtti) — risteys 150 (Vuolittaman Hirvikämpä) — risteys 149 - Pyhätunturin eteläinen ylempilatu — risteys 138 — risteys 137 (Kätkanlaavu) — Vilttojätkä — risteys 132 — risteys 131 Ahvenjärven pohjoispuoli — risteys 115 — Koutamaa — maisemasilta - Levikeskus.

Kilpailun vuoksi em. latureitille on asetetut seuraavat rajoitukset:

- Luisteluhiihtokielto kilpailureitillä 12.4.2019 klo 18.00 - 13.4.2019 klo 18.00
 - Kielletty hiihtosuunta kilpailureitillä Leviltä Ylläkselle päin koko reitin osalta 13.4.2019
- Latureitin rajoitteiden purkutyöt tapahtuvat heti kisan loputtua lauantaina 13.4.2019 .

PYSÄKÖINTI

Ylläsjärven lähtöpaikalla on käytössä hiihtokeskuksen pysäköintialueet. Äkäslompolon lähtöpaikka sijaitsee Jounin kaupan vieressä, jossa löytyy rajallinen määrä pysäköintipaikkoja viereiselle pellolle auratulla alueella. Jounin kaupan pihassa pysäköinti sallittu VAIN kaupan asiakkaille, ei kisayleisölle! Aurattua paikoitusta löytyy myös Tammitien risteyksestä ajettavalle tien pätkälle, 300 m Jounin kaupasta.

Liikenne ja parkkipaikat tulevat ruuhkautumaan, joten paikalle kannattaa saapua ajoissa! Liikennettä ja pysäköintiä ohjaavat tähän erikseen koulutetut henkilöt.

Kilpatallien hiihtäjille on varattu omat pysäköintialueet. Ylläsjärven ja Äkäslompolon lähtöalueilla on liikenteenohjaus.

SOSIAALINEN MEDIA

Ylläs-Levi hiihto näkyy sosiaalisessa mediassa. Viimeisimmät kisauutiset ja viestit on seurattavissa Facebookista ja Instagramista. Olemme iloisia, jos käytät tunnistetta #ylläslevihiihto jakaessasi kuvia tapahtumasta. Tapahtuman nettisivuilla www.yllaslevi.com on lisätietoa järjestelyistä.

KATSELUPAIKKOJA YLLÄKSEN PÄÄSSÄ

70km lähtöpaikka, Ylläsjärvi (kartalla 1.)

Lähtöpaikkana toimii Sport Resort Ylläksen alue Ylläsjärven puolella. Massalähtöä on mahdollista tulla seuraamaan aivan lähtöalueen viereen.

Maisemapaikat Keskisenlaki (kartalla 2.) ja Kellostapuli (kartalla 3.)

Keskisenlaen ja Kellostapulien maisemapaikoille voi retkeillä esimerkiksi lumikengillä.



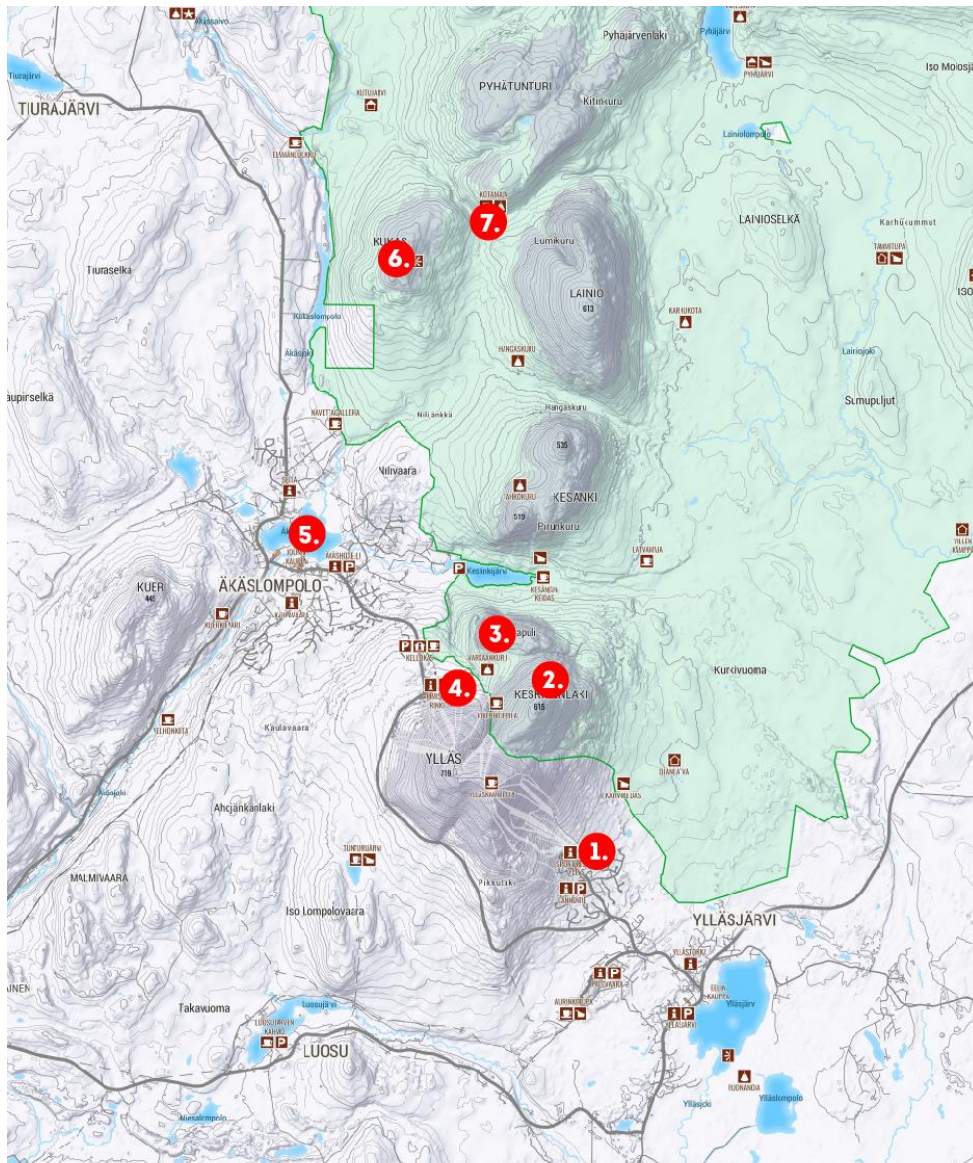
Mahtavien tunturinäkymien lisäksi pääset seuraamaan kaunista Kellostapulinkurua pitkin hiihtäviä kilpailijoita. Sopiva reitti tunturien päälle lähtee Luontokeskus Kellokkaan takapihalta ja tulistelutauon voi pitää Varkaankurun kodalla.

Ylläs Ski Resort ja Ihmisen Rinki (kartalla 4.)

Hiihtokeskus Y1 ja Ihmisen Ringin parkkipaikoilta pääset helposti reitin varrelle kannustamaan kilpailijoita. 70 kilometrin ensimmäinen huoltopiste sijaitsee Ihmisen Ringin sisäänkäynnin kohdalla ja toinen hyvä vaihtoehto aistia tunnelmaa on Jokerikuppilan terassilta.

55 km lähtöpaikka ja 70km sprintti, Äkäslompolojärven jää (kartalla 5.)

Äkäslompolon jäällä sijaitsee 55 kilometrin lähtöpaikka ja 70 kilometrin ensimmäinen sprintti. Jäällä on runsaasti tilaa levittäytyä reitin varrelle kannustamaan kilpailijoita huippusuorituksiin. Lähtöpaikan läheisyydessä on tarjolla myös husky-ajelutusta katsojille! Lisäksi alueella on lasten hiihtokilpailu ja tapahtumatori.





Lumikengillä tai Fatbike-pyörällä Kukastunturin päälle (kartalla 6.)

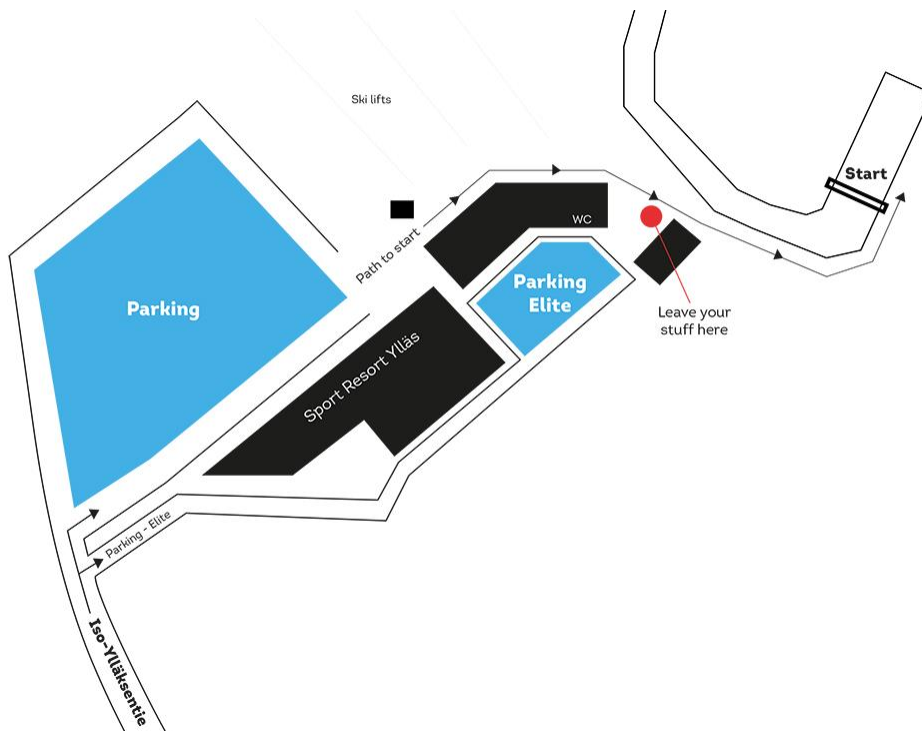
Kukastunturin maisemia voi lähteä ihailemaan esimerkiksi lumikenkäillen tai fatbike-pyörällä. Perille pääset kahdesta suunnasta. Äkäslompolon suunnasta matka Kukastunturin päälle talvipolkuja pitkin on loivempi ja pidempi. Toinen reitti lähtee Elämänluukun pihasta, jolloin Kukastunturin päälle tulee matkaa noin 3,5 kilometriä. Täältä matka tunturin päälle on jyrkempi ja lyhyempi.

Hiihtäen, lumikenkäillen tai Fatbikepyörällä latukahvilaan, Kotamaja (kartalla 7.)

Kotamaja on Ylläksen latukahvila, jonka terassilta ja pihapiiristä voit seurata kilpailua kupponen lämmintä käsissä. Kotamajaan pääset esimerkiksi fatbike-pyörällä tai lumikengillä talvipolkuja pitkin. Yksi reitti lähtee jälleen Navettagallerian pihasta ja pituutta tunturien välissä kulkemiseen tulee n. 7 kilometriä. Toinen reitti Kotamajalle lähtee Elämänluukun pihasta, jolloin pituutta yhteen suuntaan tulee n. 6 kilometriä. Hiihtäen pääset perille myös reittiä Kesänkijoki – Hangaskuru – Kotamaja. Kilpailureitin takia tämä on ainut reitti hiihtää Kotamajalle, jolloin pituutta yhteen suuntaan tulee n. 8 kilometriä helppoa ja keskivaiketta latua pitkin. Kotamajalla hiihtoviikolla kahvi ja Visma-munkki hintaan 5 euroa!

ALUEKARTAT

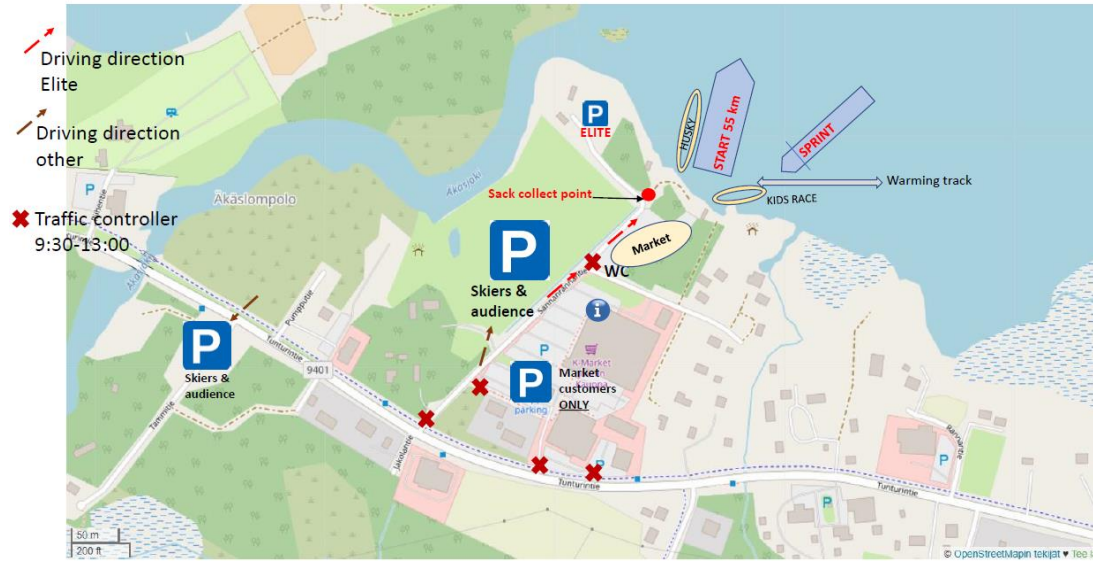
Ylläsjärvi (Sport Resort Ylläs)



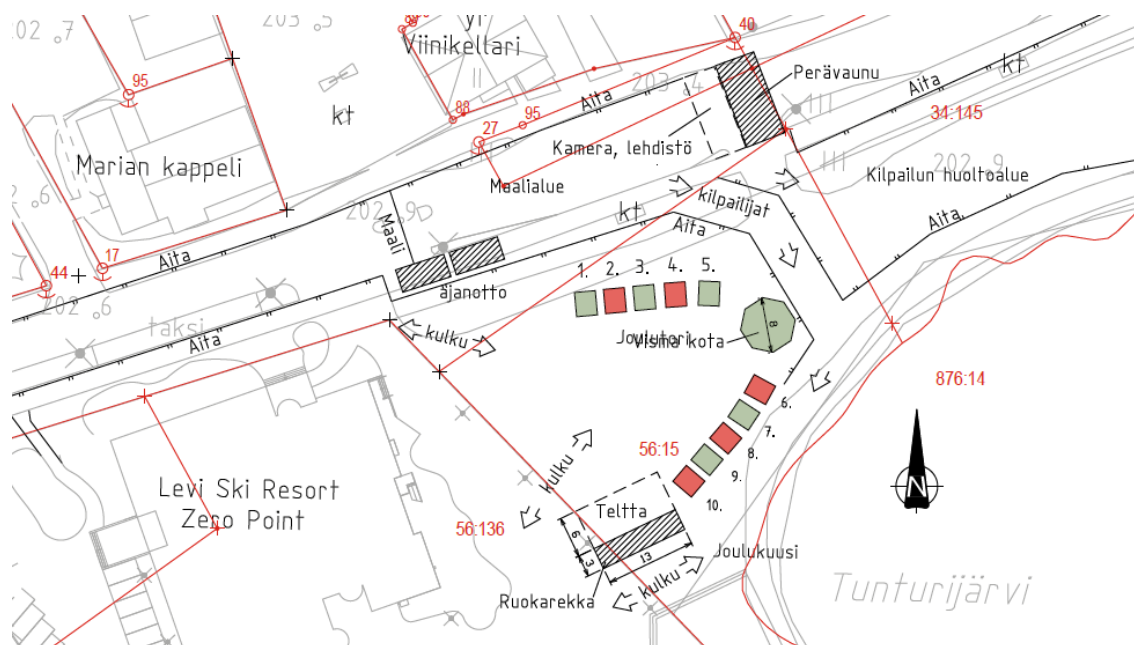


Äkäslompolo

Driving to the 55 km sart area



Levin maalialue



YHTEYSTIEDOT

Levi Events Oy: Satu Pesonen 040 820 94 19 – satu.pesonen@levi.fi

Ylläs: Joanna Karinen 040-5479950 – joanna.karinen@yllas.fi